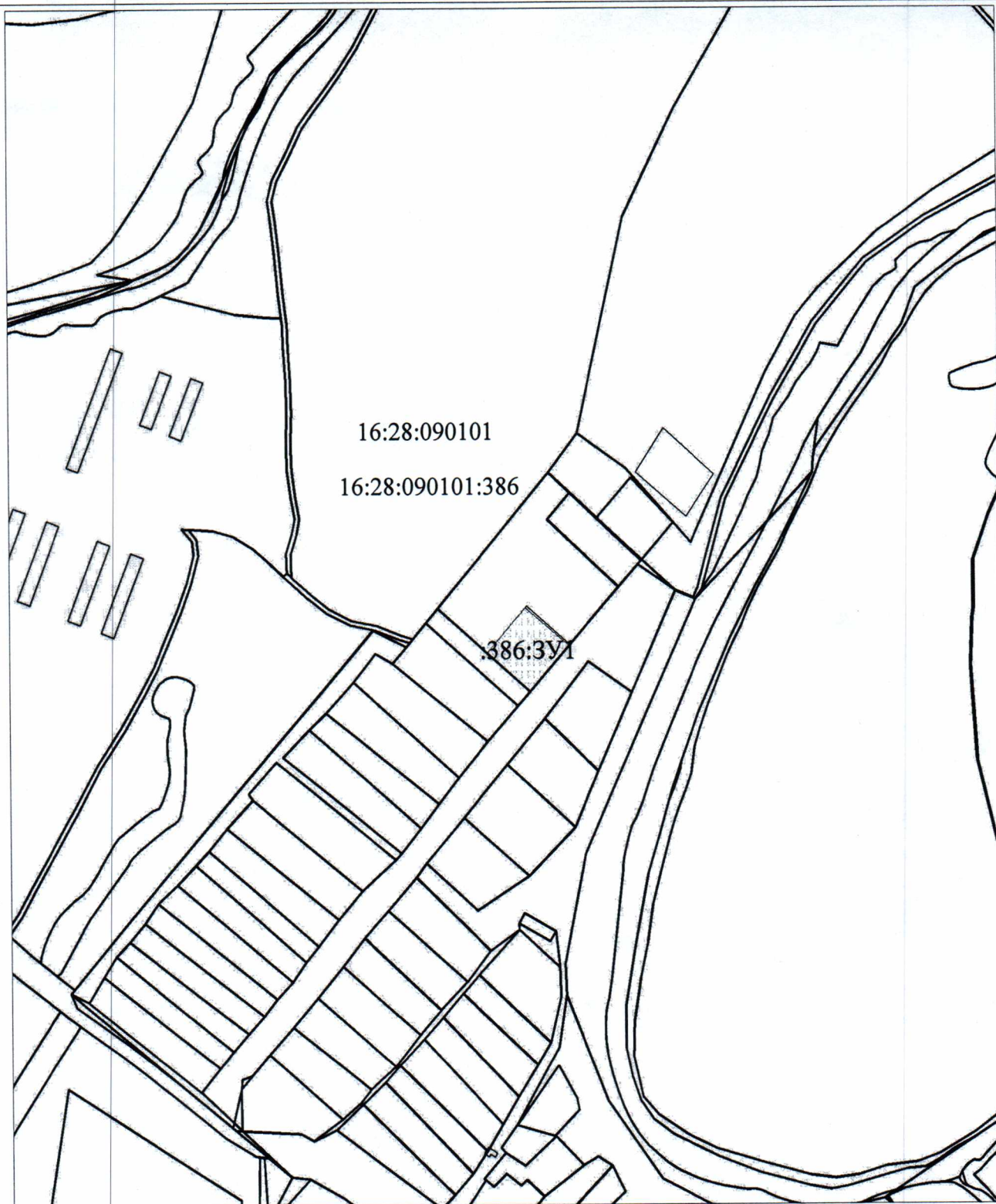





Схема расположения земельного участка или земельных участков  
на кадастровом плане территории

Условный номер земельного участка: -			
Площадь земельного участка: 2500 кв.м			
Обозначение характерных точек границ	Координаты, м (Система координат: )		
		X	Y
	1	2	3
	1	451872.57	2351284.51
	2	451839.83	2351321.26
	3	451878.57	2351354.70
	4	451910.72	2351317.27
	1	451872.57	2351284.51



**Условные обозначения:**

	образуемый земельный участок
	границы учтенных земельных участков
	границы кадастров кварталов
<b>16:28:090101</b>	номер кадастрового квартала
<b>16:28:090101:386</b>	кадастровый номер исходного земельного участка